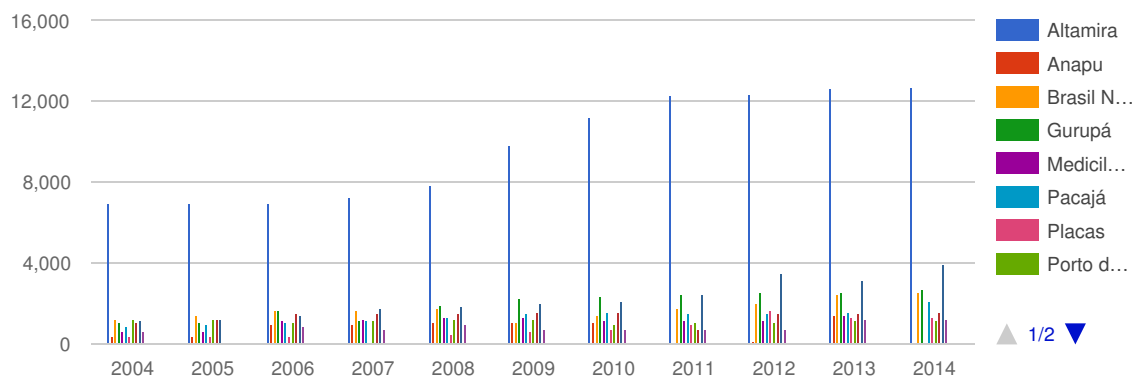




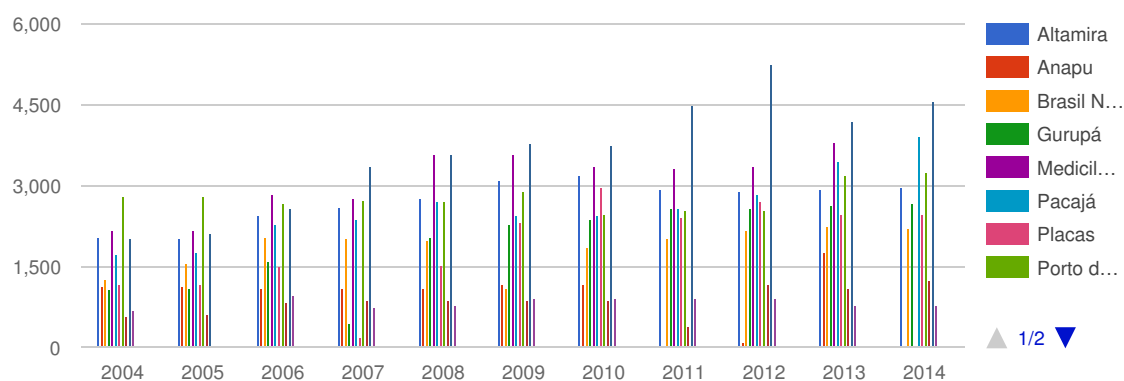
Indicadores de Belo Monte

Destinação final do lixo domiciliar

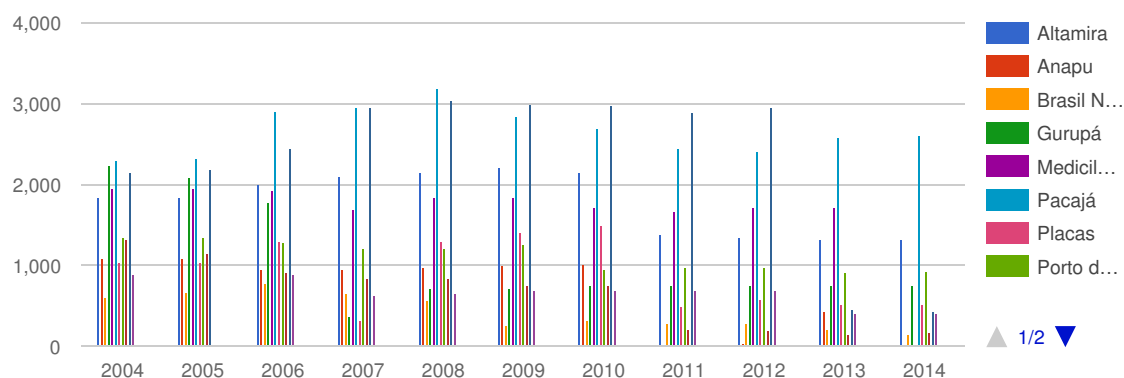
Coletado



Queimado/enterrado



Disposto a céu aberto



Destinação final do lixo domiciliar¹

Altamira

	2004	2005	2006	2007	2008	2009	2010	2011	2012	2013	2014	2015	2016	2017
Coletado	6976	6975	6957	7251	7797	9859	11222	12268	12351	12610	12681			
Queimado/enterrado	2059	2017	2443	2601	2776	3104	3181	2926	2917	2943	2972			
Disposto a céu aberto	1839	1838	2007	2102	2155	2213	2160	1388	1346	1332	1333			

Anapu

	2004	2005	2006	2007	2008	2009	2010	2011	2012	2013	2014	2015	2016	2017
Coletado	373	373	942	981	1007	1010	1011	ND	107	1388	ND			
Queimado/enterrado	1126	1126	1098	1114	1118	1168	1171	ND	93	1755	ND			
Disposto a céu aberto	1079	1079	946	961	972	1009	1014	ND	32	426	ND			

Brasil Novo

	2004	2005	2006	2007	2008	2009	2010	2011	2012	2013	2014	2015	2016	2017
Coletado	1237	1358	1675	1636	1699	1003	1402	1747	2031	2450	2553			
Queimado/enterrado	1285	1562	2058	2030	1977	1098	1845	2016	2178	2242	2232			
Disposto a céu aberto	605	682	793	649	561	263	327	284	278	208	156			

Gurupá

	2004	2005	2006	2007	2008	2009	2010	2011	2012	2013	2014	2015	2016	2017
Coletado	1029	1043	1671	1090	1874	2294	2375	2444	2547	2547	2654			
Queimado/enterrado	1089	1099	1606	461	2048	2288	2393	2583	2588	2631	2682			
Disposto a céu aberto	2233	2094	1787	363	707	712	764	763	764	764	769			

Medicilândia

	2004	2005	2006	2007	2008	2009	2010	2011	2012	2013	2014	2015	2016	2017
Coletado	633	633	1137	1228	1285	1285	1131	1131	1131	1372	ND			
Queimado/enterrado	2195	2195	2845	2783	3584	3584	3372	3327	3372	3812	ND			
Disposto a céu aberto	1952	1952	1940	1700	1858	1858	1707	1666	1707	1723	ND			

Pacajá

	2004	2005	2006	2007	2008	2009	2010	2011	2012	2013	2014	2015	2016	2017
Coletado	850	984	1058	1094	1262	1477	1530	1481	1489	1590	2104			
Queimado/enterrado	1741	1757	2294	2392	2692	2435	2443	2567	2835	3456	3926			
Disposto a céu aberto	2310	2321	2910	2964	3192	2849	2693	2458	2405	2580	2617			

Placas

	2004	2005	2006	2007	2008	2009	2010	2011	2012	2013	2014	2015	2016	2017
Coletado	328	329	334	8	417	566	700	974	1618	1262	1262			
Queimado/enterrado	1168	1168	1496	180	1521	2308	2952	2421	2693	2492	2492			
Disposto a céu aberto	1037	1036	1303	318	1315	1412	1492	491	579	523	523			

Porto de Moz

	2004	2005	2006	2007	2008	2009	2010	2011	2012	2013	2014	2015	2016	2017
Coletado	1250	1250	1045	1120	1241	1217	991	1037	1037	1101	1102			
Queimado/enterrado	2791	2791	2685	2746	2709	2911	2486	2533	2533	3181	3245			
Disposto a céu aberto	1355	1355	1278	1212	1208	1269	967	980	980	919	928			

Senador José Porfírio

	2004	2005	2006	2007	2008	2009	2010	2011	2012	2013	2014	2015	2016	2017
Coletado	1039	1213	1506	1514	1514	1564	1564	699	1440	1512	1522			
Queimado/enterrado	589	612	850	874	874	865	865	377	1184	1101	1229			
Disposto a céu aberto	1333	1160	918	840	840	759	758	221	189	162	164			

Uruará

	2004	2005	2006	2007	2008	2009	2010	2011	2012	2013	2014	2015	2016	2017
Coletado	1170	1224	1356	1726	1863	2033	2098	2439	3443	3098	3942			
Queimado/enterrado	2028	2108	2577	3352	3591	3782	3761	4510	5238	4200	4549			
Disposto a céu aberto	2142	2200	2467	2952	3039	2994	2983	2889	2964	448	443			

Vitória do Xingu

	2004	2005	2006	2007	2008	2009	2010	2011	2012	2013	2014	2015	2016	2017
Coletado	600	ND	857	678	951	736	736	736	736	1251	1251			
Queimado/enterrado	686	ND	966	766	787	922	922	922	922	791	791			
Disposto a céu aberto	889	ND	894	637	648	699	699	699	699	404	404			

1 - ND: não disponível

Tema: Saneamento

Subtema: Lixo

Indicador: Destinação do lixo

Cobertura: Altamira, Anapu, Brasil Novo, Gurupá, Medicilândia, Pacajá, Placas, Porto de Moz, Senador José Porfírio, Uruará e Vitória do Xingu

Fontes: DATASUS - Ministério da Saúde;

Palavras-chave: Área de Influência Indireta (AII), Município de Vitória do Xingu, Município de Uruará, Município de Senador José Porfírio, Município de Porto de Moz, Município de Placas, Município de Pacajá, Município de Medicilândia, Município de Gurupá, Município de Brasil Novo, Município de Anapu, Município de Altamira e Administração Pública Local

Descrição:

Apresenta o número de famílias, de acordo com o tipo de destinação do lixo domiciliar (coletado, queimado/enterrado, disposto a céu aberto)

Como coletar:

No site do SIAB (www2.datasus.gov.br/siab), (1) clicar em [Informações Estatísticas] . (2) Selecionar [Situação de Saneamento]. (3) No mapa selecionar [Pará]. (4) Em [Linha], selecionar [Município]. (5) Em [Coluna], selecionar [Não ativa]. (6) Em [Conteúdo], selecionar [Lixo-coletado], [Lixo-queim/enterr] e [Lixo-céu aberto]. Para obter o resultado das opções ao mesmo tempo, apertar a tecla [Control]. (7) Em [Períodos Disponíveis], selecionar o ano desejado. (8) Selecionar o município do território desejado e clicar em [Mostra]. (9) Repetir para todos os municípios desejados.

Justificativa:

O acúmulo de lixo de forma irregular pode facilitar a contaminação do solo, de rios e igarapés, favorecendo a disseminação de doenças e a degradação da fauna e da flora locais. Acompanhar a destinação do lixo pode ajudar a dimensionar políticas públicas relacionadas à coleta e destinação de dejetos e fomentar discussões quanto às melhores opções de tratamento.

Unidade temporal: Ano

Unidade do dado: Em número de famílias
