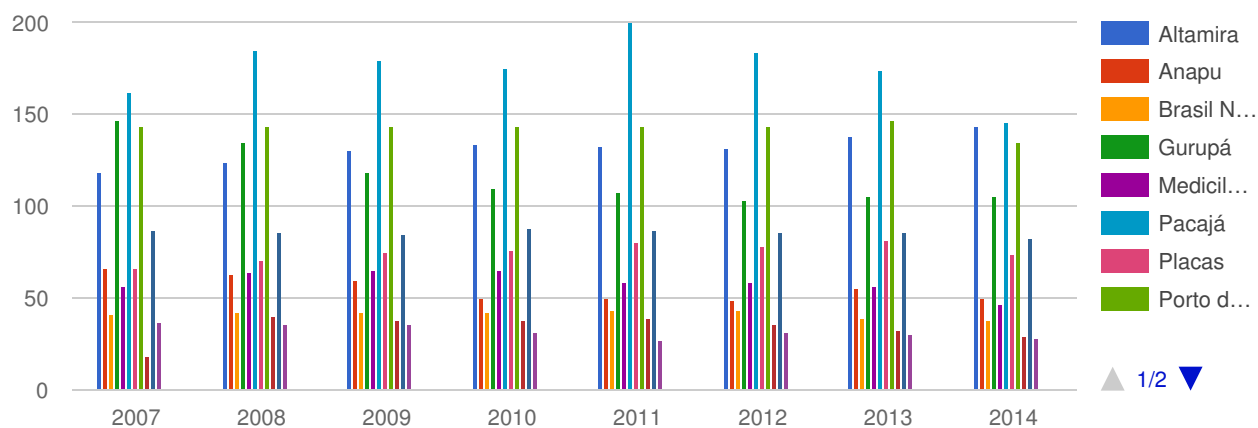




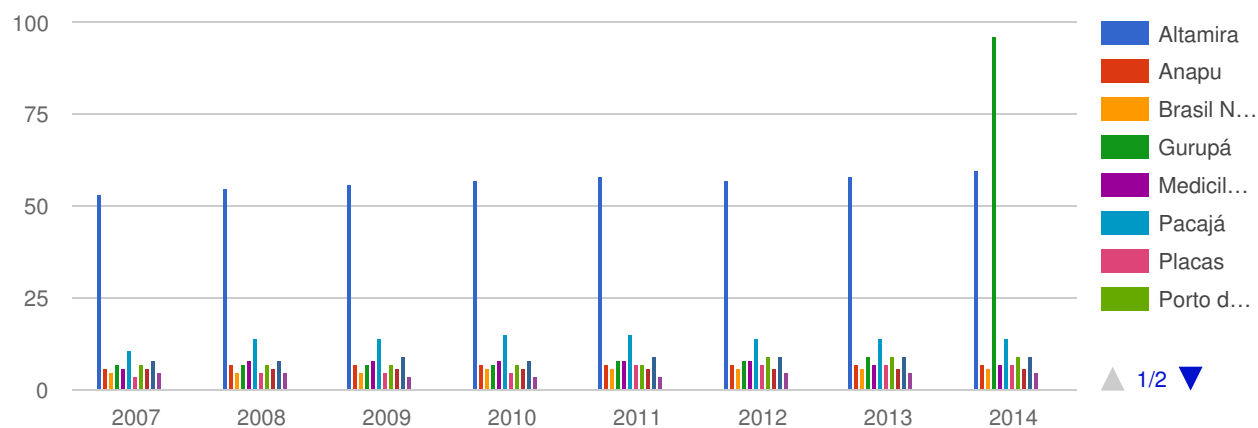
Indicadores de Belo Monte

Número de escolas no meio rural e urbano

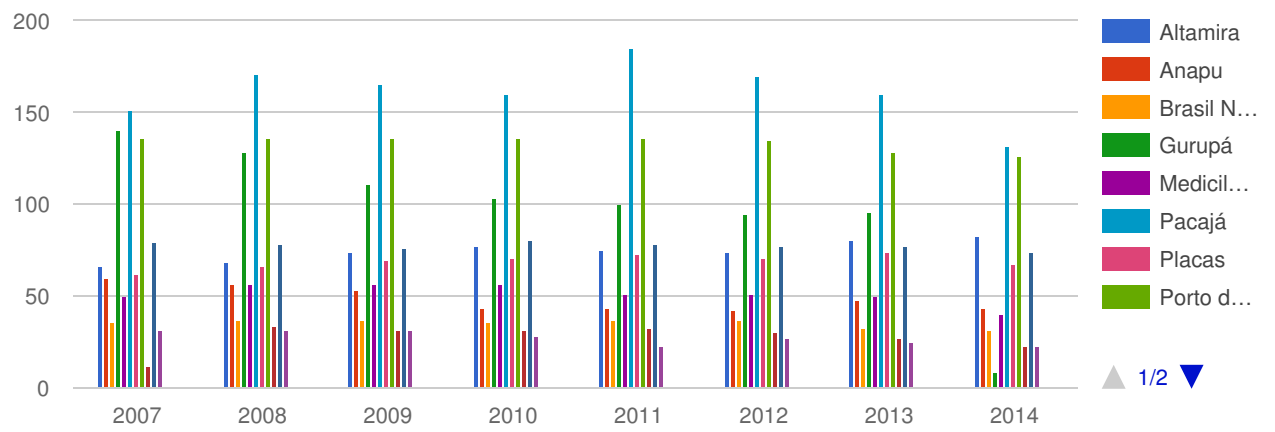
Total



Urbano



Rural



Número de escolas no meio rural e urbano

Altamira

	2007	2008	2009	2010	2011	2012	2013	2014
Total	119	124	130	134	133	131	138	143
Urbano	53	55	56	57	58	57	58	60
Rural	66	69	74	77	75	74	80	83

Anapu

	2007	2008	2009	2010	2011	2012	2013	2014
Total	66	63	60	50	50	49	55	50
Urbano	6	7	7	7	7	7	7	7
Rural	60	56	53	43	43	42	48	43

Brasil Novo

	2007	2008	2009	2010	2011	2012	2013	2014
Total	41	42	42	42	43	43	39	38
Urbano	5	5	5	6	6	6	6	6
Rural	36	37	37	36	37	37	33	32

Gurupá

	2007	2008	2009	2010	2011	2012	2013	2014
Total	147	135	118	110	108	103	105	105
Urbano	7	7	7	7	8	8	9	96
Rural	140	128	111	103	100	95	96	9

Medicilândia

	2007	2008	2009	2010	2011	2012	2013	2014
Total	56	64	65	65	59	59	57	47
Urbano	6	8	8	8	8	8	7	7
Rural	50	56	57	57	51	51	50	40

Pacajá

	2007	2008	2009	2010	2011	2012	2013	2014
Total	162	185	179	175	200	184	174	146
Urbano	11	14	14	15	15	14	14	14
Rural	151	171	165	160	185	170	160	132

Placas

	2007	2008	2009	2010	2011	2012	2013	2014
Total	66	71	75	76	80	78	81	74
Urbano	4	5	5	5	7	7	7	7
Rural	62	66	70	71	73	71	74	67

Porto de Moz

	2007	2008	2009	2010	2011	2012	2013	2014
Total	143	143	143	143	143	144	147	135
Urbano	7	7	7	7	7	9	9	9
Rural	136	136	136	136	136	135	128	126

Senador José Porfírio

	2007	2008	2009	2010	2011	2012	2013	2014
Total	18	40	38	38	39	36	33	29
Urbano	6	6	6	6	6	6	6	6
Rural	12	34	32	32	33	30	27	23

Uruará

	2007	2008	2009	2010	2011	2012	2013	2014
Total	87	86	85	88	87	86	86	83
Urbano	8	8	9	8	9	9	9	9
Rural	79	78	76	80	78	77	77	74

Vitória do Xingu

	2007	2008	2009	2010	2011	2012	2013	2014
Total	37	36	36	32	27	32	30	28
Urbano	5	5	4	4	4	5	5	5
Rural	32	31	32	28	23	27	25	23

Tema: Educação

Subtema: Infraestrutura Escolar

Indicador: Infraestrutura das escolas

Cobertura: Altamira, Anapu, Brasil Novo, Senador José Porfírio, Vitória do Xingu, Gurupá, Medicilândia, Pacajá, Placas, Porto de Moz e Uruará

Fontes: Instituto Nacional de Estudos e Pesquisas Educacionais Anísio Teixeira (INEP)

Palavras-chave: infraestrutura, Área de Influência Indireta (AII), Município de Vitória do Xingu, Município de Uruará, Município de Senador José Porfírio, Município de Porto de Moz, Município de Placas, Município de Pacajá, Município de Medicilândia, Município de Gurupá, Município de Brasil Novo, Município de Anapu e Município de Altamira

Descrição:

Apresenta o número total de escolas no município de acordo com a etapa de ensino, no meio rural e no meio urbano.

Como coletar:

No site do INEP (<http://portal.inep.gov.br>); (1) No menu lateral, clicar em [Informações Estatísticas]; (2) Clicar em [INEPData]; (3) Clicar em [Educação Básica]; (4) No menu, clicar em [Educação Básica], em [Ensino Regular], em [Número de Estabelecimentos], em [Localização e Dependência Administrativa]; (5) Em "Ano", selecionar o período desejado; (6) Selecionar Região [Norte], UF [Pará], e um município desejado; (7) Selecionar Localização [Urbana] e [Rural]; (8) Selecionar Rede Ensino [Pública]; (9) Clicar em [Exibir Dados] para gerar a tabela; (10) Repetir a operação para os demais municípios de seu interesse.

Justificativa:

Acompanhar o número de estabelecimentos escolares contribui para a análise sobre a qualidade e o acesso à educação. Geralmente, quanto maior o número de escolas, maior o número de vagas e, conseqüentemente, maior o número de pessoas escolarizadas.

Unidade temporal: Ano

Unidade do dado: Em número de escolas
