


Situação dos processos em janeiro/2015

As propriedades, cujas famílias ainda serão alvo de remoção, encontram-se sobretudo na área do Reservatório Xingu e Ilhas.

Área Interferida	Propriedades adquiridas		Propriedades negociadas (em vias de conclusão)	A adquirir	Total
	Amigável	Judicial			
Canteiros (BM/BV/PI) - Canais - Diques - Acessos - Reservatório Intermediário - TVR (Comunidade São Pedro/Jusante MD)	530	31	24	0	585
Reservatório Xingu (MD/ME) - Ilhas	253	3	431	153	840
Linha de Transmissão	63	11	84	4	162
Obras de Saneamento	19	7	0	0	26
Núcleo Santo Antônio	248	3	1	0	252
Vila dos Trabalhadores	2	5	0	0	7
Reassentamento Urbano Coletivo (RUC)	3	2	0	0	5
Reserva Indígena Juruna (Km 17)	0	0	1	0	1
Total Geral de Processos	1.118	62	541	157	1.878



Fonte: 7º Relatório Semestral de Acompanhamento da Norte Energia, 2015

indicadores de belo monte

Câmara Técnica de Monitoramento das Condicionantes - PDRSX

O projeto Indicadores de Belo Monte monitora os temas educação, saúde, saneamento básico, deslocamentos compulsórios no meio rural, fiscalização ambiental e controle da malária, além das seguintes questões indígenas: saúde, educação, regularização fundiária, proteção territorial e controle social.

Para saber mais, visite: indicadoresdebelomonte.com.br

Realização

Câmara Técnica 05 do PDRSX

FGV EAESP
CENTRO DE ESTUDOS
EM SUSTENTABILIDADE

FGV PROJETOS

No âmbito do



PLANO DE DESENVOLVIMENTO REGIONAL SUSTENTÁVEL DO XINGU

Uma iniciativa da Câmara Técnica 05 do PDRSX

indicadores de belo monte

Câmara Técnica de Monitoramento das Condicionantes - PDRSX

fevereiro/2015

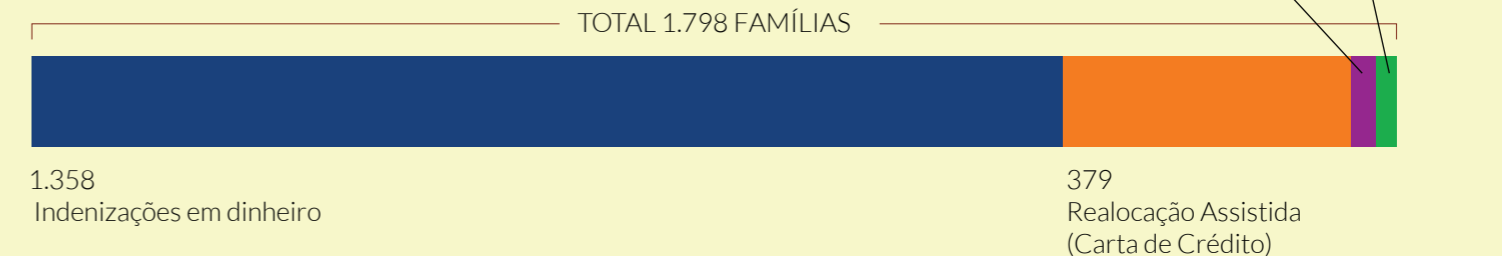
deslocamentos rurais

Para dar lugar a reservatórios e canteiros de obra, entre outras intervenções da UHE Belo Monte, quase duas mil famílias foram removidas no meio rural. Veja como se deu esse processo

Número de famílias por tipo de indenização

Situação em janeiro/2015

A indenização em dinheiro foi a mais praticada, em 75% dos casos. Já os reassentamentos computaram pouco mais de 3%.



Fonte: 7º Relatório Semestral de Acompanhamento da Norte Energia, 2015

Famílias interferidas no meio rural



No meio rural da área diretamente afetada um total de **1.934 famílias**, distribuídas em **1.878 propriedades**, são deslocadas em função da construção do empreendimento e enchimento dos reservatórios.

Fonte: 7º Relatório Semestral de Acompanhamento da Norte Energia, 2015

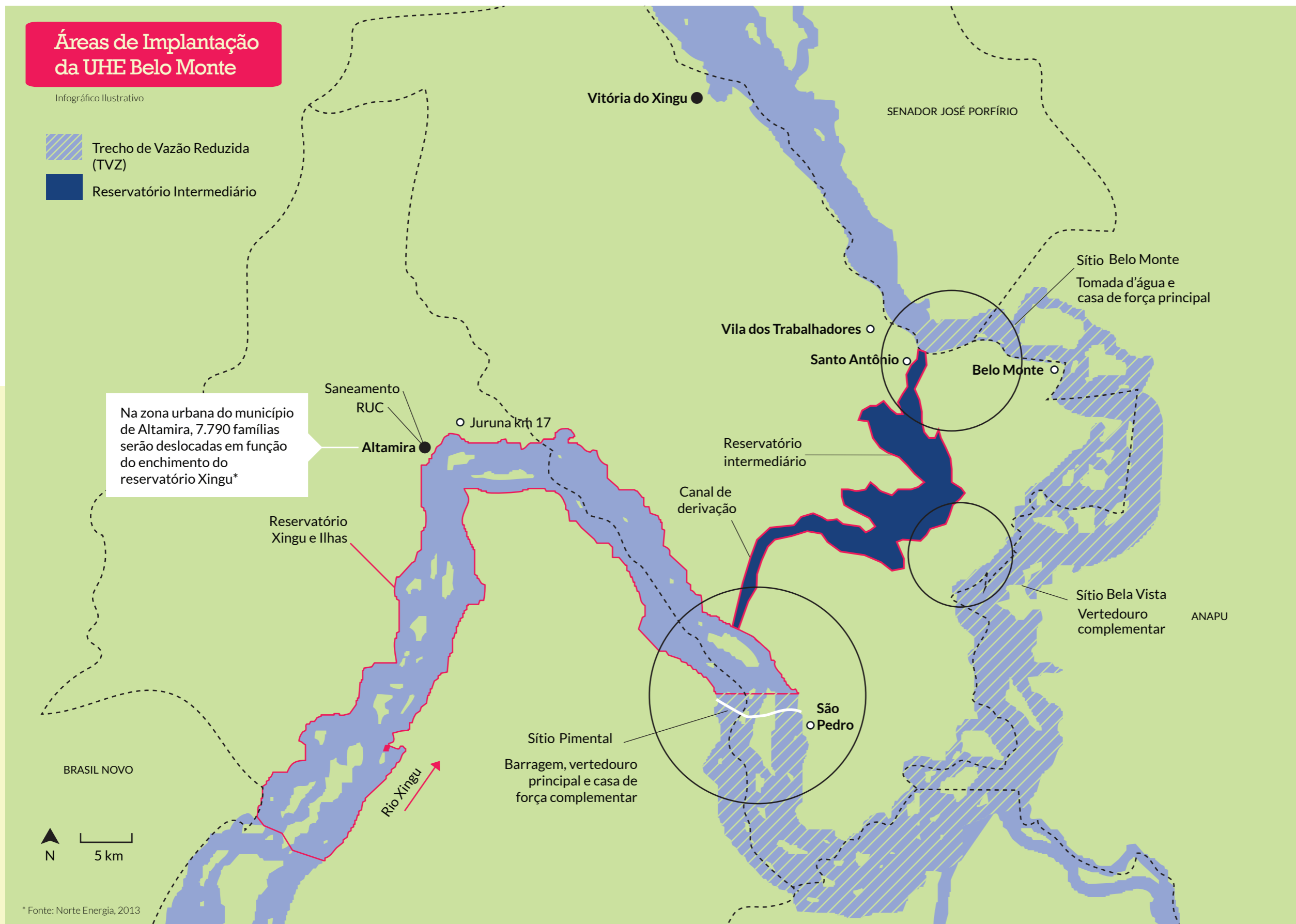


Áreas de Implantação da UHE Belo Monte

Infográfico Ilustrativo

-  Trecho de Vazão Reduzida (TVZ)
-  Reservatório Intermediário

Na zona urbana do município de Altamira, 7.790 famílias serão deslocadas em função do enchimento do reservatório Xingu*



As propriedades interferidas

Áreas de intervenção	Propriedades interferidas
Canteiros (Belo Monte/Bela Vista/Pimental) - Canais - Diques - Acessos - Reservatório Intermediário - TVR (Comunidade São Pedro/Jusante MD)	585
Reservatório Xingu e Ilhas	840
Linha de Transmissão	162
Obras de Saneamento	26
Núcleo Santo Antônio	252
Vila dos Trabalhadores	7
Reassentamento Urbano Coletivo (RUC)	5
Reserva Indígena Juruna (Km 17)	1
Total de propriedades	1878

Fonte: 7º Relatório Semestral de Acompanhamento da Norte Energia, 2015

* Fonte: Norte Energia, 2013